

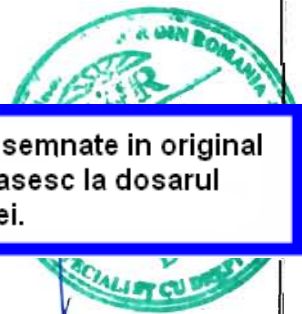
# PLAN DE INCADRARE IN TERITORIU

## SC. 1:5000

**PLAN URBANISTIC ZONAL P.U.Z. - INTRODUCERE IN INTRAVILAN SI REGLEMENTARE URBANISTICA IN VEDEREA INFIINTĂRII UNITATE DE PROCESARE FRUCTE Municipiului Câmpulung, Punctul, Fartana-Borogani si Fartana, Nr. Cad. 86220, Judetul Arges**



Actele semnate in original se regasesc la dosarul sedintei.



ZONA CE FACE OBIECTUL DE STUDIU AL PUZ

— — — — — LIMITA TERITORIULUI ADMINISTRATIV TERITORIAL

	<b>SC CONSULTING URBANISTIC</b> CUI 16031844, Cod fiscal: J03/5/08,01.250 Judetul Arges Tel: 0248/224119 mobil: 072	<b>PROIECT GRUP SRL</b> Pitești	Beneficiar: BIOFRUCT AG COOPERATIVĂ AGRICOLĂ Sediu: Șoseaua Națională Nr.128, Camera2, T35 Municipiul Câmpulung, Judetul Arges	Nr.
Specificație	Nume	Scara	Denumire pr.: PLAN URBANISTIC ZONAL PUZ- INTRODUCERE IN INTRAVILAN SI REGLEMENTARE URBANISTICA IN VEDEREA INFIINTĂRII UNITATE PROCESARE FRUCTE Amplasament: Nr.cad.86220,Pct., Fartana-Borogani și Fartana, Municipiul Câmpulung, Judetul Arges	<b>P.U.Z.</b>
Sef Proiect	Arh. Marlana Dascalu	1:5000		
Proiectat	Arh. Ioan Alexandru Dascalu	Mart. 2021		
Desenat	Arh. Ioan Alexandru Dascalu			<b>U01</b>

Actele semnate in original se regasesc la dosarul sedintei.

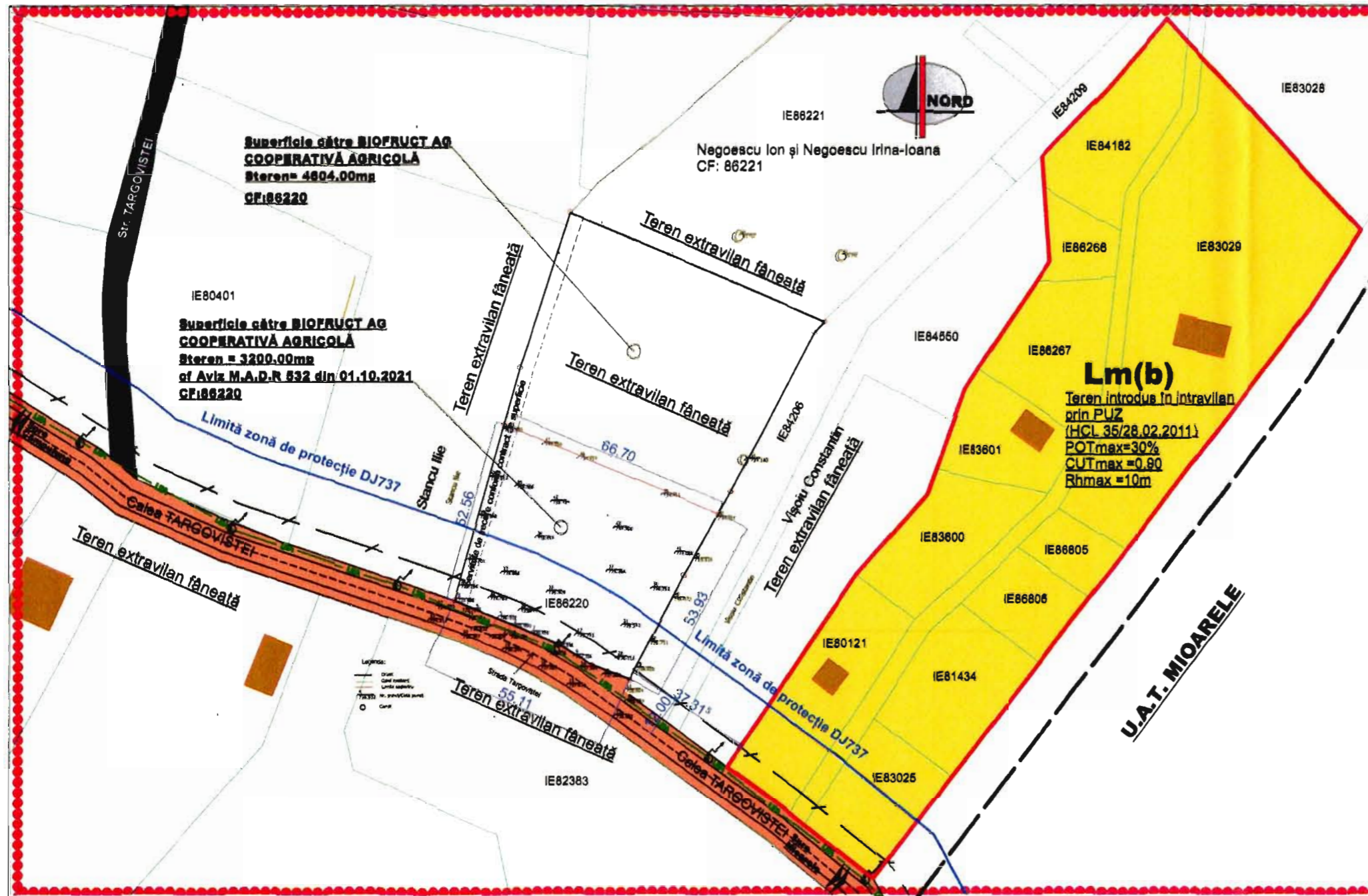
**INCADRAREA IN TERITORIU**



# ANALIZA SITUATIEI EXISTENTE-DISFUNCȚIONALITĂȚI

## SC. 1:1000

PLAN URBANISTIC ZONAL P.U.Z. INTRODUCERE ÎN INTRAVILAN ȘI REGULAMENTARE URBANISTICĂ ÎN VEDEREA TRĂSĂRII/AMENAJĂRII DE PROCESE FRUCTE ÎN COMUNA CÂMPULUNG, JUDEȚUL ARGES  
 Nr. Cad. 86220, Județul Argeș



**LEGENDA**

**LIMITA**  
 - - - - - LIMITA TERITORIULUI ADMINISTRATIV TERITORIAL  
 ..... LIMITA ZONEI STUDIATE  
 - - - - - LIMITA INTRAVILAN EXISTENT CF. PUG/ PUZ 2011  
 - - - - - LIMITE PARCELE  
 - - - - - LIMITĂ TERENULUI CARE A GENERAT P.U.Z.  
 - - - - - LIMITA ZONA PROTECTIE DJ737  
 - - - - - LIMITA EDIFICARE ÎMPREJMUIRI

**ZONIFICARE**  
 TEREN EXTRAVILAN AGRICOL PENTRU CARE SE PROPUNE INTRODUCEREA ÎN INTRAVILAN ȘI REGULAMENTAREA URBANISTICĂ  
 ZONĂ LOCUINȚE CU REGIM MIC DE ÎNĂLȚIME (P-P+2E) - Lm (b)  
 TERENURI AGRICOLE ÎN EXTRAVILAN

**CAI DE COMUNICAȚII**  
 CAI DE COMUNICAȚII RUTIERE EXISTENTE DE INTERES JUDEȚEAN (DJ737-CALEA TĂRGOVIȘTEI)  
 CAI DE COMUNICAȚII RUTIERE EXISTENTE DE INTERES LOCAL-STRAZI (STR. TĂRGOVIȘTEI)  
 ACCES AUTO/ PIETONAL  
 STALPI ENERGIE ELECTRICA EXISTENȚI  
 CONSTRUCTII EXISTENTE ÎN INTRA/ EXTRAVILAN  
 LINIE ELECTRICA AERIANA EXISTENTA  
 IE \_\_ IDENTIFICATOR ELECTRONIC (CF/ NR.CAD)

**PROFIL TRANSVERSAL CALEA TARGOVIȘTEI (DJ737) - SC. 1:100**

NR. CRT.	DOMENII	DISFUNCȚIONALITĂȚI	PROPUNERI
1	CAI DE COMUNICATIE	In prezent nu exista	In interiorul parcelei se vor prevedea cai de circulație rutiera și pietonală cf. HG 526/ 1998
2	FOND CONSTRUIT SI UTILIZAREA TERENURILOR	Terenul se află în extravilan, având categoria de folosință fâneată	Introducerea în intravilan și schimbarea funcțiunii zonei
3	SPATII PLANTATE	In prezent nu exista, terenul fiind neîngrijit, cu vegetație spontană, creșcută haotic	Dupa realizarea obiectivului propus, se va trece la amenajarea peisagistica prin crearea de spații verzi și plantate
4	PROBLEME DE MEDIU	In prezent nu exista	Recuperarea terenurilor degradate în urma edificării obiectivului se va face prin plantări
5	ASPECTE LEGATE DE GRADUL DE ECHIPARE EDILITARA ÎN ZONA	Lipsa echipării edilitare în zona în ceea ce privește rețelele de distribuție a gazului natural, canalizării menajere și apei potabile	Asigurarea cu utilități a zonei este prioritară, cheltuielile cu extinderea rețelelor sau crearea de rețele noi fiind suportate de către beneficiar

Teren fâneată în extravilan cf. aviz MADR 532/ 01.10.2021  
 Steren = 4604mp  
 CF 86220

Coordonate puncte contur

Nr.	x (N)	y (E)
2	417190.187	505483.927
3	417208.868	505488.573
4	417260.942	505482.989
5	417238.898	505511.885
6	417219.547	505558.180
7	417216.790	505553.381
8	417171.172	505529.153
9	417164.574	505525.476

Teren propus apra introducerea în intravilan cf. aviz MADR 532/ 01.10.2021  
 Steren = 3200mp  
 CF 86220

Coordonate puncte contur

Nr.	x (N)	y (E)
2	417190.187	505483.927
9	417164.574	505525.476
10	417146.870	505515.609
11	417117.074	505499.944
12	417121.278	505489.151
13	417127.034	505478.804
1	417139.800	505449.668

SC CONSULTING URBAN  
 CUI 16031844, Cod fiscal 3031605012  
 Judetul Argeș Tel: 0248/224119 mobil: 0744/224119

Grup SRL  
 Beneficiar: BIOFRUCT AG COOPERATIVA AGRICOLA  
 Sediu: Sosaua Natională Nr.126, Camera 2, 135  
 Municipiul Câmpulung, Județul Argeș  
 Denumire pr.: PLAN URBANISTIC ZONAL PUZ  
 INTRODUCERE ÎN INTRAVILAN ȘI REGULAMENTARE  
 URBANISTICĂ ÎN VEDEREA ÎNFIINȚĂRII UNITĂȚI  
 PROCESARE FRUCTE  
 Amplasament: Nr. cad. 86220, Pct., Fântâna-Borogani și  
 Fântâna, Municipiul Câmpulung, Județul Argeș

Scara: 1:1000  
 Mart. 2021

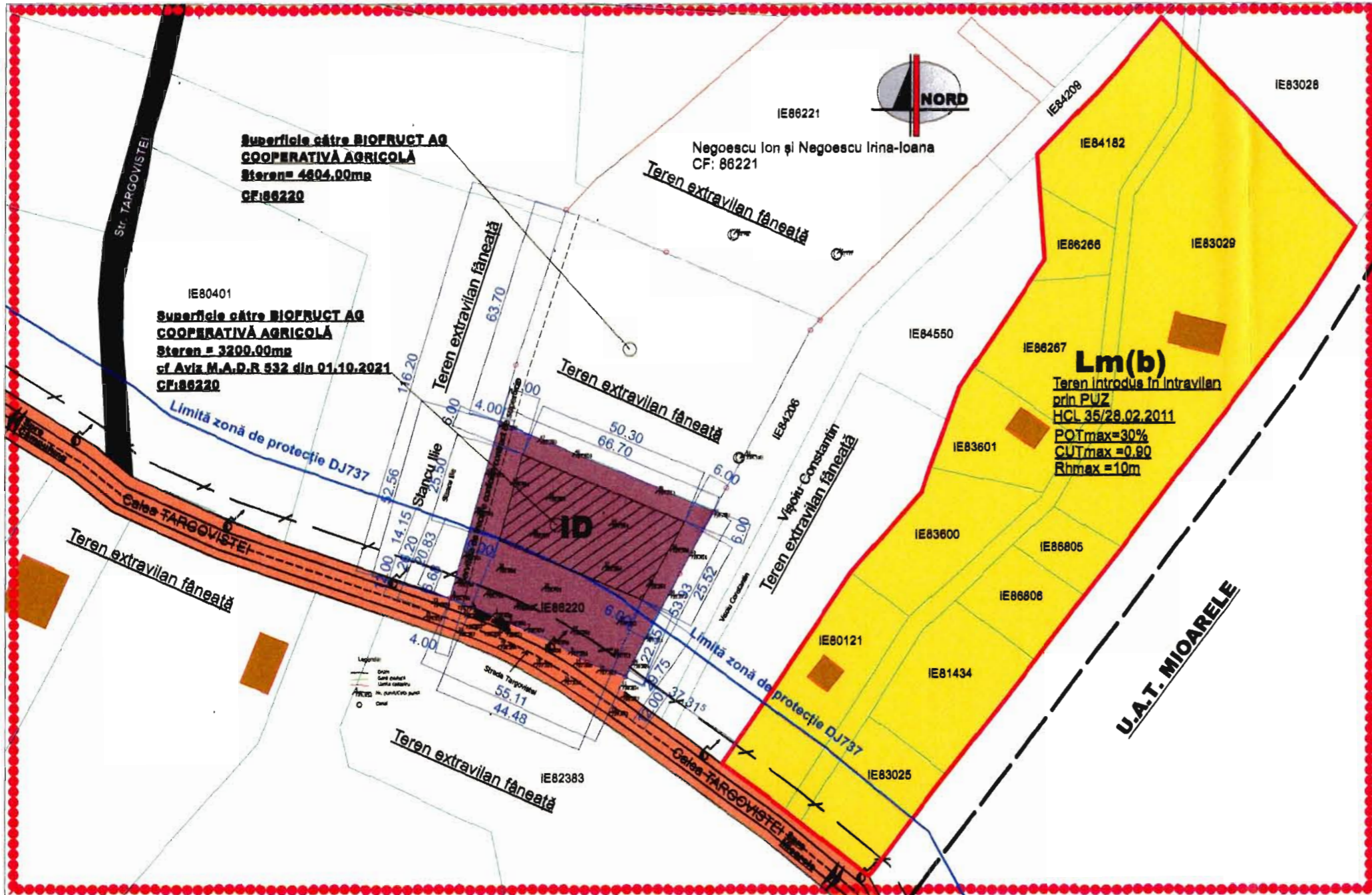
Nr. P.U.Z. U03

Actele semnate în original se regăsesc la dosarul sedintei.

# PROPUNERE REGLEMENTARE URBANISTICĂ

## SC. 1:1000

PLANUL DE ÎNTRAVILAN ȘI ÎNTRAVILANUL URBANISTICĂ ÎN VEDEREA ÎNFIINȚĂRII UNITĂȚII DE PROCESARE FRUCTE ÎN COMUNA CÂMPULUNG, JUDEȚUL ARGHES



### LEGENDA

- LIMITE**
  - LIMITA TERITORIULUI ADMINISTRATIV TERITORIAL
  - LIMITA ZONEI STUDIATE
  - LIMITA INTRAVILAN EXISTENT CF. PUG/ PUZ 2011
  - LIMITA INTRAVILAN PROPUȘ
  - LIMITE PARCELE
  - LIMITA PROPRIETATE BIOFRUCT
  - LIMITA ZONĂ DE PROTECȚIE DJ737
  - LIMITA EDIFICARE ÎMPREJMUIRI
- ZONIFICARE FUNCȚIONALĂ**
  - INDUSTRII ȘI DEPOZITARE - ID
  - EDIFICABIL PROPUȘ PRIN P.U.Z.
  - ZONĂ LOCUINȚE CU REGIM MIC DE ÎNĂLȚIME (P-P+2E) - Lm (b)
  - TERENURI AGRICOLE ÎN EXTRAVILAN
- CAI DE COMUNICĂȚII**
  - CAI DE COMUNICĂȚII RUTIERE EXISTENTE DE INTERES JUDEȚEAN (DJ737-CALEA TÂRGOVIȘTEI)
  - CAI DE COMUNICĂȚII RUTIERE EXISTENTE DE INTERES LOCAL-STRAZI (STR. TÂRGOVIȘTEI)
  - ACCES AUTO/ PIETONAL

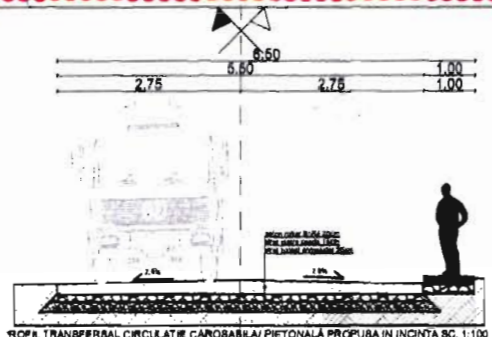


Acele semnate în original se regăsesc la dosarul sedintei.

PROFIL TRANSVERSAL CALEA TARGOVISTEI (DJ737) - SC. 1:1000

#### BILANT TERITORIAL PROPUȘ PENTRU ZONA ID

	Suprafață (mp)	Procent (%)
EDIFICABIL PROPUȘ (MAXIM ADMISIBIL)	1280.00	40.00%
SUPRAFATA CIRCULATII CAROSABILE ȘI PARCARI	1280.00	40.00%
SUPRAFATA CIRCULATII PIETONALE	1280.00	40.00%
SUPRAFATA SPATII VERZI ȘI PLANTATE (MINIM)	640.00	20.00%
<b>TOTAL</b>	<b>3200.00</b>	<b>100.00%</b>
SUPRAFATA DESFAȘURATA (MAXIMA ADMISIBILĂ)	2660.00	
PROCENT DE OCUPARE A TERENULUI (MAXIM)		40.00%
COEFICIENT DE UTILIZARE A TERENULUI (MAXIM)		0.80



#### Teren fâneată în extravilan cf. aviz MADR 532/ 01.10.2021

Steren = 4804mp  
CF 86220

Nr.	x (N)	y (E)
2	417190.187	505463.927
3	417206.668	505468.573
4	417250.942	505482.989
5	417238.898	505511.656
6	417219.647	505558.180
7	417216.790	505553.381
8	417171.172	505529.163
9	417184.574	505525.478

#### Teren propus spre introducerea în intravilan cf. aviz MADR 532/ 01.10.2021

Steren = 3200mp  
CF 86220

Nr.	x (N)	y (E)
2	417190.187	505463.927
9	417184.574	505525.478
10	417146.870	505515.809
11	417117.074	505499.944
12	417121.278	505489.151
13	417127.034	505478.804
1	417139.600	505449.668

### INDICATORI URBANISTICI PROPUȘI MAXIMI ADMISI

P.O.T. maxim propus = 40%  
C.U.T. maxim propus = 0.8  
Regim maxim de înălțime =

(h max. 6.00 m la cornișa)

SC CONSULTING URBANISTIC	NUME
CUJ 16031844, Cod fiscal: J03/8/08.01/1000	NUME
Proiectat: Arh. Ioan Alexandru Dascalescu	NUME
Desenat: Arh. Ioan Alexandru Dascalescu	NUME

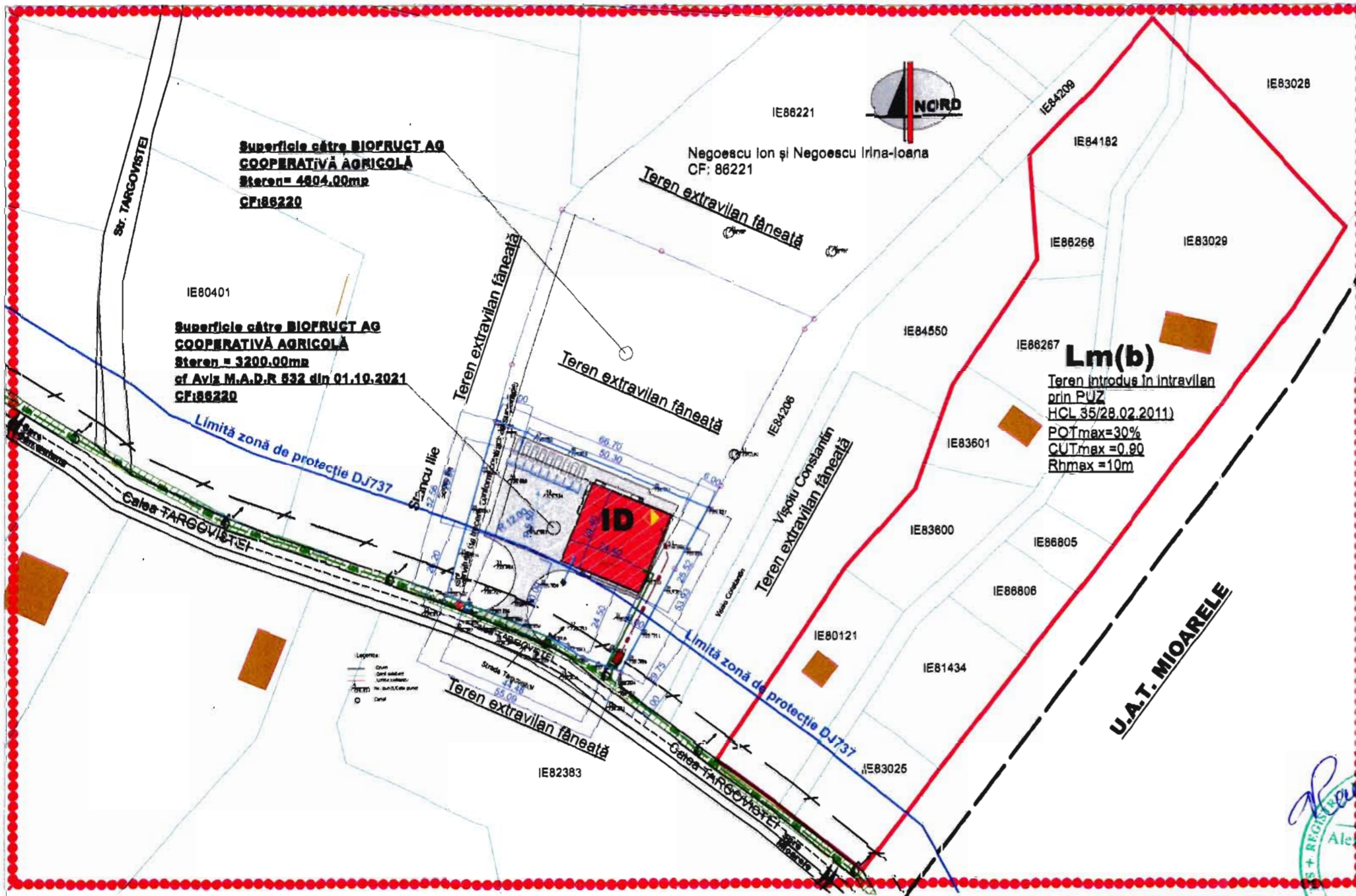
Acele semnate în original se regăsesc la dosarul sedintei.

Beneficiar: BIOFRUCT AG COOPERATIVĂ AGRICOLĂ	Nr.
Sediu: Șoseaua Națională Nr. 128, Camera 2, T35	
Municipiul Câmpulung, Județul Argeș	
Denumire proiect: PLAN URBANISTIC ZONAL PUZ	P.U.Z.
INTRODUCERE ÎN ÎNTRAVILAN ȘI REGLEMENTARE URBANISTICĂ ÎN VEDEREA ÎNFIINȚĂRII UNITĂȚII DE PROCESARE FRUCTE	
Amplasament: Nr. cad. 86220, Pct. Fântâna-Sorogari și Fântâna, Municipiul Câmpulung, Județul Argeș	U04
Mar. 2021	

# REGLEMENTARI ECHIPARE TEHNICO - EDILITARA

## SC. 1:1000

PLANUL DE ÎNTRAVILAN ȘI ÎNREGISTRAREA URBANISTICĂ ÎN VEDEREA ÎNFIINȚĂRII UNITĂȚII DE PROCEAS FRUCTIFER  
 ÎN COMUNA CÂMPULUNG, JUDEȚUL ARGEȘ  
 Nr. 0222/2021

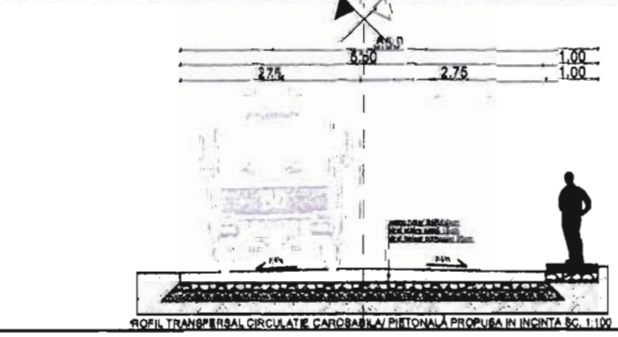


### LEGENDA

- LIMITE**
  - LIMITA TERITORIULUI ADMINISTRATIV TERITORIAL
  - LIMITA ZONEI STUDIATE
  - LIMITA INTRAVILAN EXISTENT CF. PUG/ PUZ 2011
  - LIMITA INTRAVILAN PROPUȘ
  - LIMITE PARCELE
  - LIMITA PROPRIETATE BIOFRUCT
  - LIMITA ZONĂ DE PROTECȚIE DJ737
  - LIMITA EDIFICARE ÎMPREJMUIRI
  - EDIFICABIL PROPUȘ PRIN P.U.Z.
- ZONE DE PROTECȚIE**
  - ZONA DE PROTECȚIE LEA 0.4KV
  - ALIMENTARE CU ENERGIE ELECTRICA
  - LEA 0,4KV EXISTENTA
  - BRANSAMENT AERIAN PROPUȘ
  - BMP - BLOC MASURA SI PROTECTIE PROPUȘ LA LIMITA PROPRIETATII
  - INSTALATII TERMICE
  - CENTRALA TERMICA INDIVIDUALA, FUNCTIONAND CU COMBUSTIBIL SOLID (LEMN USCAT)
- ALIMENTARE CU APA SI CANALIZARE**
  - CONDUCTA DE ALIMENTARE CU APA PROPUȘA
  - CANALIZARE MENAJERA PROPUȘA (RACORDURI)
  - BAZIN BETONAT VIDANJABIL PROPUȘ
  - POT FORAT DE MICA ADANCIME PROPUȘ
  - CIRCULATII
  - CIRCULATIE CAROSABILE SI PIETONALE
  - ACCES AUTO/ PIETONAL

**PROFIL TRANSVERSAL CALEA TARGOVISTE (DJ737) - ȘC. 1:100**

BILANT TERITORIAL PROPUNERE MOBILARE URBANISTICA		
SUPRAFAȚĂ CONSTRUITĂ PROPUȘĂ (Sc)	595.00	18.59%
SUPRAFAȚĂ CIRCULATII CAROSABILE ȘI PARCARI	1000.00	31.25%
SUPRAFAȚĂ CIRCULATII PIETONALE	120.00	3.75%
SUPRAFAȚĂ SPAȚII VERZI ȘI PLANTATII	1477.50	46.17%
SUPRAFAȚĂ BAZIN VIDANJABIL ETANȘ	7.50	0.025%
<b>TOTAL</b>	<b>2200.00</b>	<b>100.00%</b>
SUPRAFAȚĂ DESFĂȘURATĂ (Sd)	595.00	
PROCENT DE OCUPARE A TERENULUI		18.59%
COEFICIENT DE UTILIZARE A TERENULUI		0.186



**IMPORTANT: ACEASTA PROPUNERE NU ESTE EXHAUSTIVA. LA DOLEANȚELE BENEFICIARULUI PUTAND FI MODIFICATA CU RESPECTAREA INDICATORILOR URBANISTICI MAXIMI ȘI MINIMI PROPUȘI PRIN PUZ:**  
 - POT MAXIM = 40%  
 - CUT MAXIM = 0.80ADC/MP, RHmax=6.00M  
 - SPATII VERZI = MINIM 20%

**INDICATORI URBANISTICI PROPUȘI MAXIMI ADMISI**  
 P.O.T. maxim propus = 40%  
 C.U.T. maxim propus = 0.8 A  
 Regim maxim de înaltime = h max. 6,00 m (la cornișa)

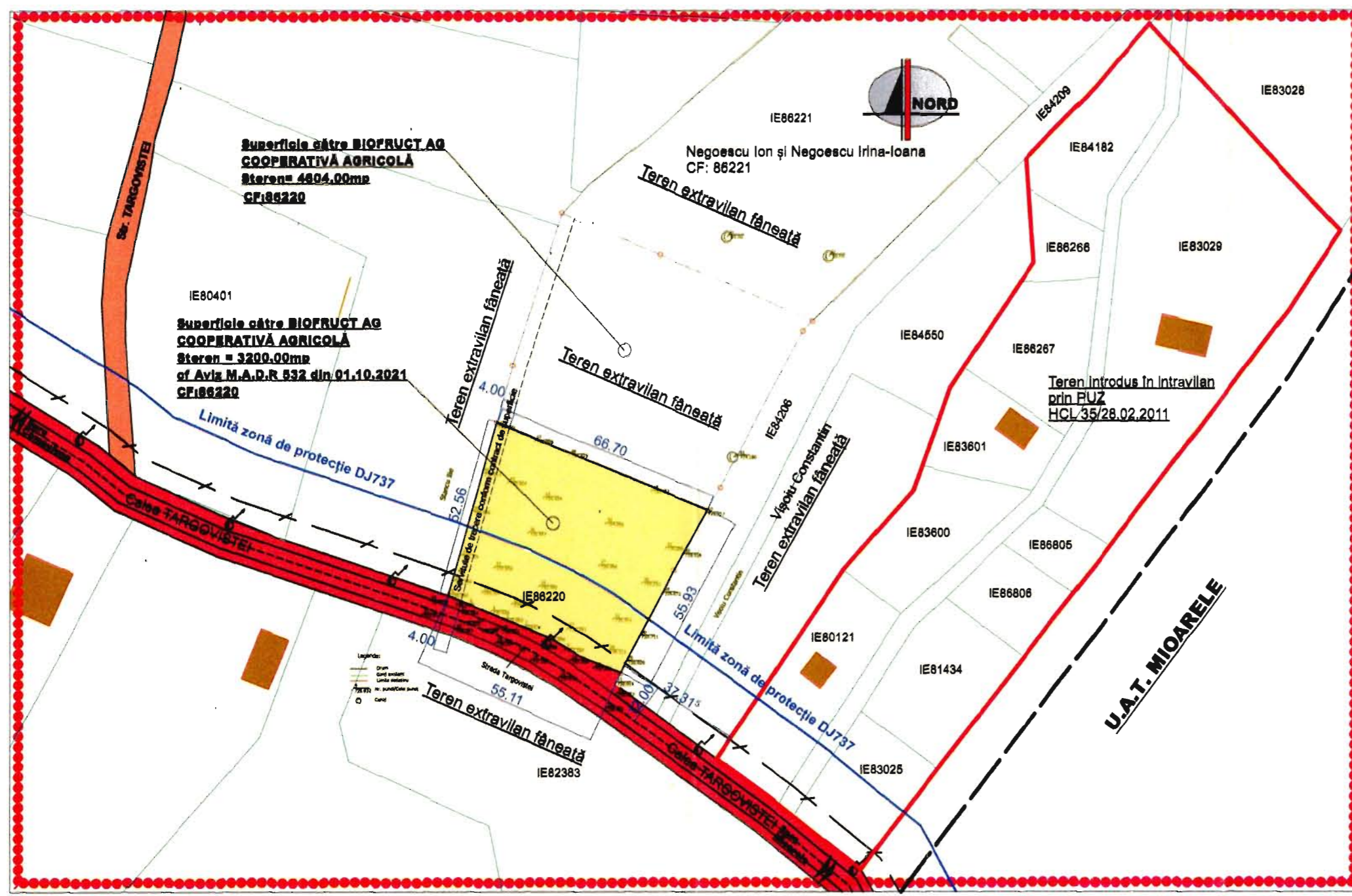
Actele semnate în original se regasesc la dosarul sedintei.

SC CONSULTING URBAN	Beneficiar: BIOFRUCT AG COOPERATIVA AGRICOLA	Nr.
CU 16031844, Cod Fiscal: 303/808/0	Sediul: Sos. Iulie Natională Nr.126, Camera 2, T35	
Judetul Argeș Tel: 0248/224119 mobil	Municipiul Câmpulung, Judetul Argeș	
Specificatie	Nume	P.U.Z.
Sef Proiect	Arh. Mariana Dascalu	
Coordonator	Ing. Alexandru Raulet	
reșie		
Desenat	Arh. Ioan Alexandru Dascalu	

Grup SRL  
 Beneficiar: BIOFRUCT AG COOPERATIVA AGRICOLA  
 Sediul: Sos. Iulie Natională Nr.126, Camera 2, T35  
 Municipiul Câmpulung, Judetul Argeș  
 Denumire: PLAN URBANISTIC ZONAL PUZ  
 INTRODUCERE ÎN INTRAVILAN ȘI REGLEMENTARE URBANISTICA ÎN VEDEREA ÎNFIINȚĂRII UNITĂȚII DE PROCESARE FRUCTIFER  
 Amplasament: Nr. cad. 86220, Pct. Fântâna-Borogani și Fântâna, Municipiul Câmpulung, Judetul Argeș  
 REGLEMENTARI ECHIPARE TEHNICO EDILITARA  
 Mart. 2021  
 U05

# PROPRIETATEA ASUPRA TERENURILOR

## SC. 1:1000



Teren fâneață în extravilan cf. aviz MADR 532/ 01.10.2021  
 Steren = 4604mp  
 CF 86220

Coordonate puncte contur		
Nr.	x (N)	y (E)
2	417190.187	505463.927
3	417206.668	505468.573
4	417250.942	505482.989
5	417238.898	505511.655
6	417219.647	505556.180
7	417216.790	505553.381
8	417171.172	505529.153
9	417164.574	505525.476

Teren propus spre introducere în intravilan cf. aviz MADR 532/ 01.10.2021  
 Steren = 3200mp  
 CF 86220

Coordonate puncte contur		
Nr.	x (N)	y (E)
2	417190.187	505463.927
9	417164.574	505525.476
10	417146.870	505515.609
11	417117.074	505499.944
12	417121.278	505489.151
13	417127.034	505478.804
1	417139.600	505449.668

**LEGENDA**

- LIMITE
- LIMITA TERITORIULUI ADMINIOSTRATIV TERITORIAL
- LIMITA ZONEI STUDIASTE
- LIMITA INTRAVILAN EXISTENT CF. PUG/ PUZ 2011
- LIMITE PARCELE
- LIMITĂ PROPRIETATE BIOFRUCT
- LIMITĂ ZONĂ DE PROTECȚIE DJ737
- LIMITĂ EDIFICARE ÎMPREJMUIRI

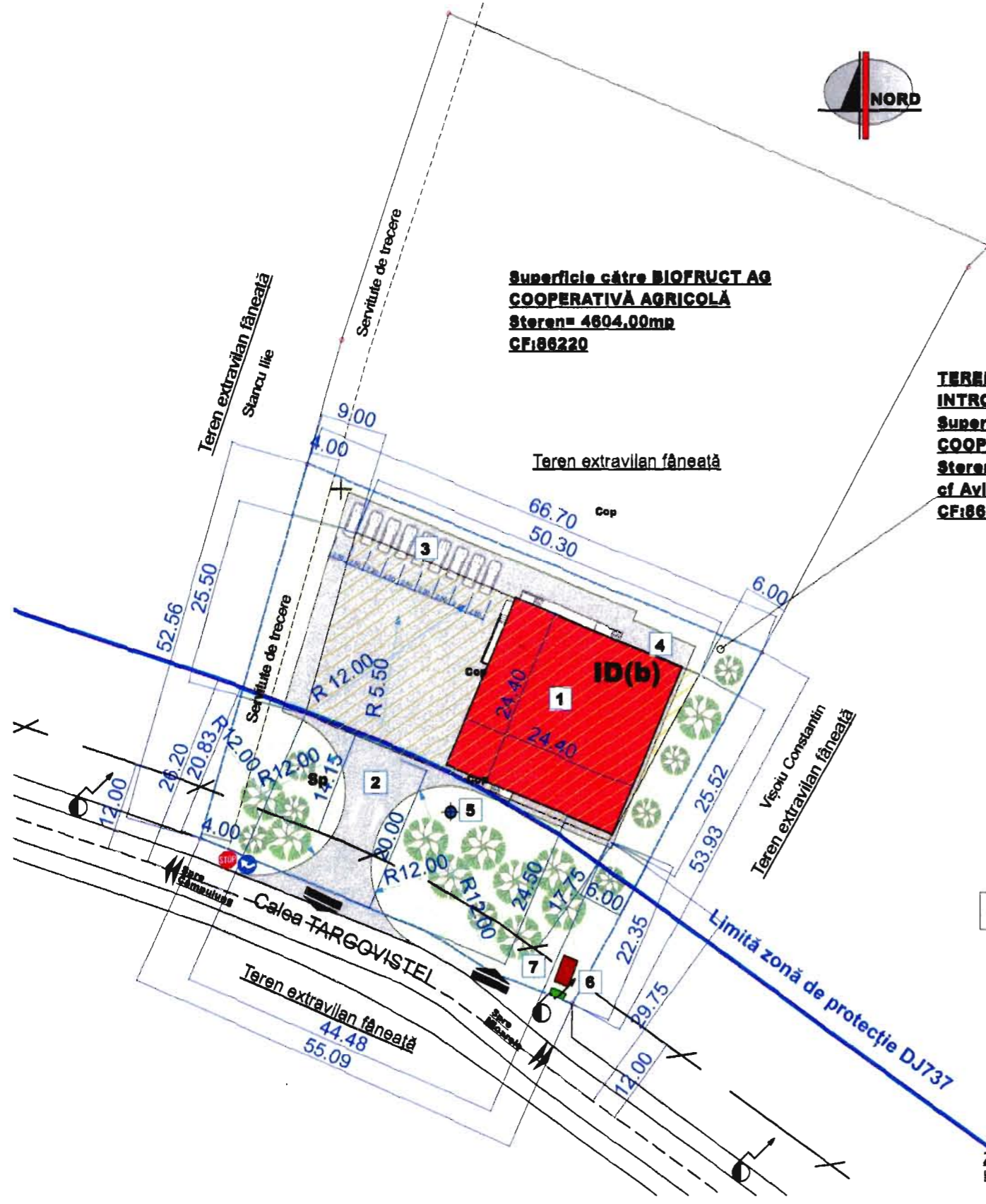
**REGIMUL PROPRIETATILOR**

- TERENURI PROPRIETATE PUBLICA DE INTERES JUDETEAN
- TERENURI PROPRIETATE PUBLI DE INTERES LOCAL
- TERENURI PROPRIETATE PRIVA
- APARTINAND PERSOANELOR FIZICE SAU JURIDICE



<b>SC CONSULTING URBAN</b> CUI 16031844, Cod fiscal: J03/8/008.01 Județul Argeș Tel: 0248/224119 mobil: 0722/224119		Beneficiar: BIOFRUCT AG COOPERATIVĂ AGRICOLĂ Sediu: Soseaua Națională Nr. 128, Camera 2, T35 Municipiul Câmpulung, Județul Argeș	Nr.
Specificație: _____ Nume: _____ Șef Proiect: Arh. Mariana Dascalu Proiectat: Arh. Ioan Alexandru Dascalu Desenați: Arh. Ioan Alexandru Dascalu	Nume: _____ Scara: 1:1000 Mart. 2021	Denumire pr.: PLAN URBANISTIC ZONAL PUZ-INTRODUCERE ÎN INTRAVILAN ȘI REGLEMENTARE URBANISTICĂ ÎN VEDEREA ÎNFIINȚĂRII UNITĂȚII DE PROCESARE FRUCTE Amplasament Nr. cad. 86220, Pct., Fărtănaș-Borogani al Fărtănaș, Municipiul Câmpulung, Județul Argeș	P.U.Z.  U06

Actele semnate în original se regăsesc la dosarul sedintei.



**Superficie către BIOFRUCT AG  
 COOPERATIVĂ AGRICOLĂ  
 Steren = 4604,00mp  
 CF 86220**

**TEREN PROPUȘ SPRE  
 INTRODUCERE ÎN INTRAVILAN  
 Superficie către BIOFRUCT AG  
 COOPERATIVĂ AGRICOLĂ  
 Steren = 3200,00mp  
 cf Aviz M.A.D.R 532 din 01.10.2021  
 CF 86220**

Teren fâneată în extravilan cf.  
 aviz MADR 532/ 01.10.2021  
 Steren = 4604mp  
 CF 86220

Teren propus spre introducere  
 în intravilan cf. aviz MADR  
 532/ 01.10.2021  
 Steren = 3200mp  
 CF 86220

Coordonate puncte contur

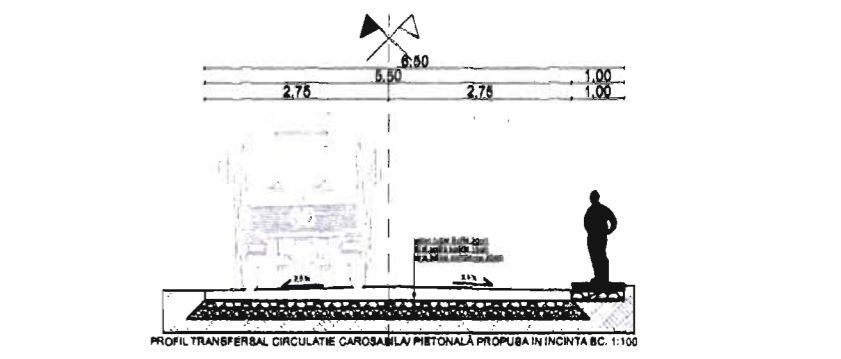
Nr.	x (N)	y (E)
2	417190.187	505463.927
3	417206.868	505468.573
4	417250.942	505482.989
5	417238.898	505511.655
6	417219.647	505556.180
7	417216.790	505553.381
8	417171.172	505529.153
9	417164.574	505525.476

Coordonate puncte contur

Nr.	x (N)	y (E)
2	417190.187	505463.927
9	417164.574	505525.476
10	417146.870	505515.609
11	417117.074	505499.944
12	417121.278	505489.151
13	417127.034	505478.804
1	417139.600	505449.668

BILANT TERITORIAL PROPUNERE MOBILARE URBANISTICA

SUPRAFAȚĂ CONSTRUITĂ PROPUȘĂ (Sc)	595,00	18,59%
SUPRAFAȚĂ CIRCULAȚII CAROSABILE ȘI PARCARI	1000,00	31,28%
SUPRAFAȚĂ CIRCULAȚII PIETONALE	120,00	3,78%
SUPRAFAȚĂ SPAȚII VERZI ȘI PLANTATE	1477,50	46,17%
SUPRAFAȚĂ BAZIN VIDANJABIL ETANȘ	7,60	0,28%
<b>TOTAL</b>	<b>3200,00</b>	<b>100,00%</b>
SUPRAFAȚĂ DESFAȘURATĂ (Sd)	595,00	
PROCENT DE OCUPARE A TERENULUI		18,59%
COEFICIENT DE UTILIZARE A TERENULUI		0,186



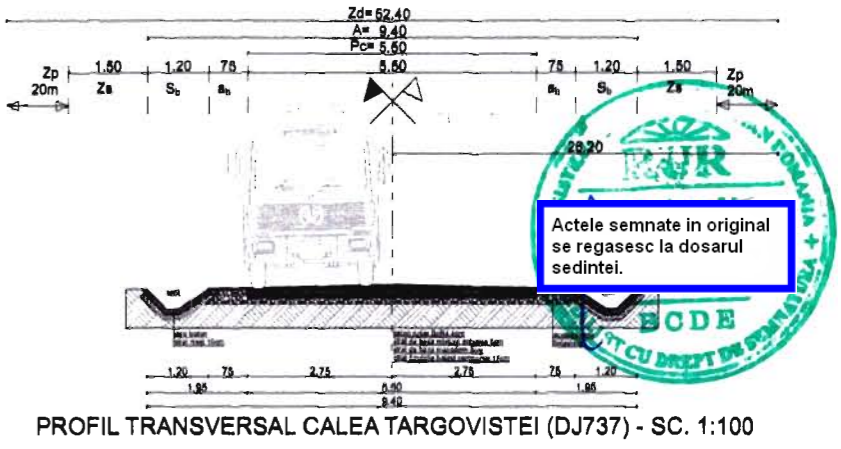
LIMITĂ EDIFICARE ÎMPREJMUIRI

**LEGENDĂ**

- EDIFICABIL PROPUȘ
- 1** - CONSTRUCȚIE PROPUȘĂ (P ÎNALT)
- 2** - CIRCULAȚII CAROSABILE
- 3** - PARCAJ 9 LOCURI
- 4** - CIRCULAȚII PIETONALE
- 5** - PUȚ FORAT DE MICĂ ADÂNCIME
- 6** - BAZIN VIDANJABIL ETANȘ
- 7** - RACORD ENERGIE ELECTRICĂ

ZONIFICARE FUNCȚIONALĂ -  
 INDUSTRII ȘI DEPOZITARE - ID(b-propus)

**IMPORTANT: ACEASTA PROPUNERE NU ESTE  
 EXHAUSTIVĂ, LA DOLEANȚELE BENEFICIARULUI,  
 PUTÂND FI MODIFICATĂ CU RESPECTAREA  
 INDICATORILOR URBANISTICI MAXIMI ȘI MINIMI  
 PROPUȘI PRIN PUZ:**  
 - POT MAXIM = 40%  
 - CUT MAXIM = 0,80ADC/MP, RHmax=6,00M  
 - SPAȚII VERZI = MINIM 20%



PROFIL TRANSVERSAL CALEA TARGOVISTEI (DJ737) - SC. 1:100

**INDICATORI URBANISTICI PROPUȘI MAXIMI ADMISI**

- P.O.T. maxim propus = 40%
- C.U.T. maxim propus = 0,8
- Regim maxim de înălțime = **6,00 m la cornișa**

Specificație	Nume	Beneficiar: BIOFRUCT AG COOPERATIVĂ AGRICOLĂ Bd-ul Șoseaua Națională Nr.128, Camera 2, T35 Municipiul Câmpulung, Județul Argeș	Nr.
Șef Proiect	Arh. Mariana Dascălu	Denumire pr.: PLAN URBANISTIC ZONAL PT. PUZ ÎNTRUCĂRERE ÎN INTRAVILAN ȘI REGULAMENTARE URBANISTICĂ ÎN VEDEREA ÎNFIINȚĂRII UNITĂȚII DE PROCESARE FRUCTE Amplasament: Nr. cad. 86220, Pct. „Fântâna-Borogani și Fântâna”, Municipiul Câmpulung, Județul Argeș MOBILARE URBANISTICA	P.U.Z.
Proiectat	Arh. Ioan Alexandru Dascălu		U07
Desenat	Arh. Ioan Alexandru Dascălu		

**PROPUNERE MOBILARE URBANISTICĂ  
 SC. 1:500**

Actele semnate în original  
 se regasesc la dosarul  
 sedintei.

Stamp: **GRUP SRL**  
 Stamp: **BODE**  
 Stamp: **CU DRIST DE PREVENIRE**  
 Date: **Mart. 2021**